








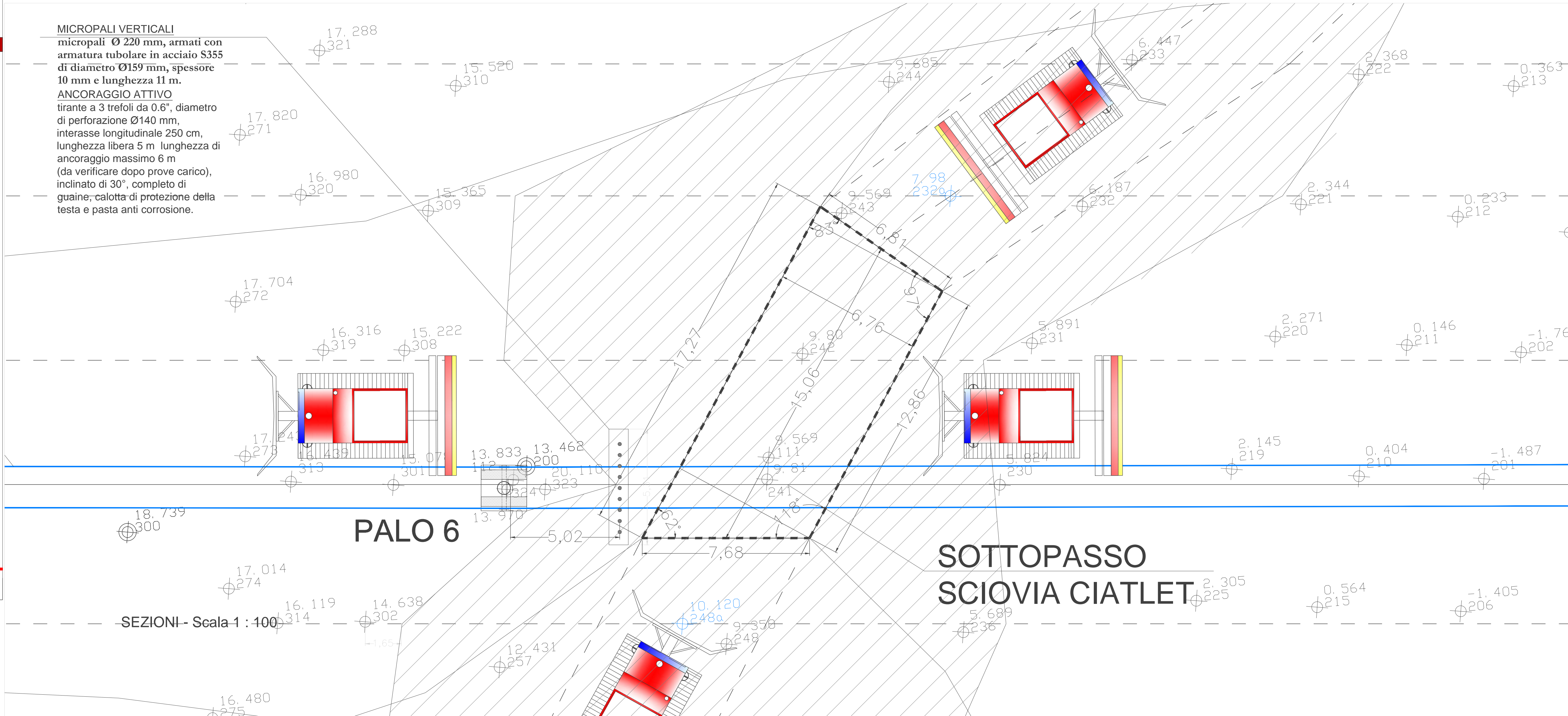


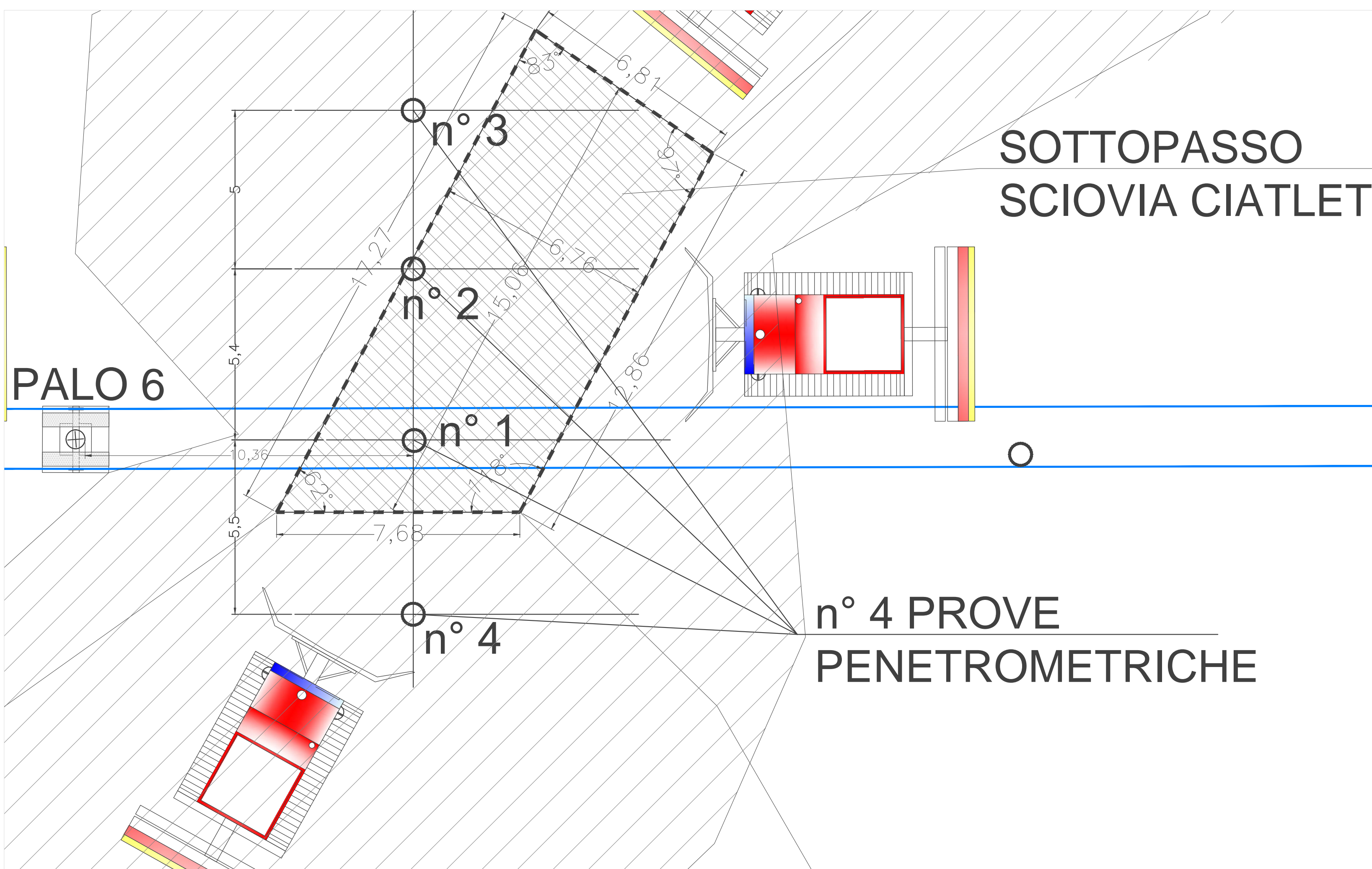
LEGENDA		
	5.824 230	QUOTA DI RILIEVO
	5.689 236	QUOTA DI RILIEVO CALCOLATA
	3.878 001P	QUOTA DI PROGETTO
		LINEA DI SEZIONE
	QUOTA 0.00	QUOTA RIFERITA ALLA PISTA DI RACCORDO CHE CONDUCE AL RIFUGGIO
		INDIVIDUAZIONE SOTTOPASSO
		AREA OGGETTO DI SCAVO
		HATCH TERRENO IN STATO DI FATTO
		HATCH TERRENO IN SCAVO

MICROPALI VERTICALI
micropali Ø 220 mm, armati con
armatura tubolare in acciaio S355
di diametro Ø159 mm, spessore
10 mm e lunghezza 11 m.

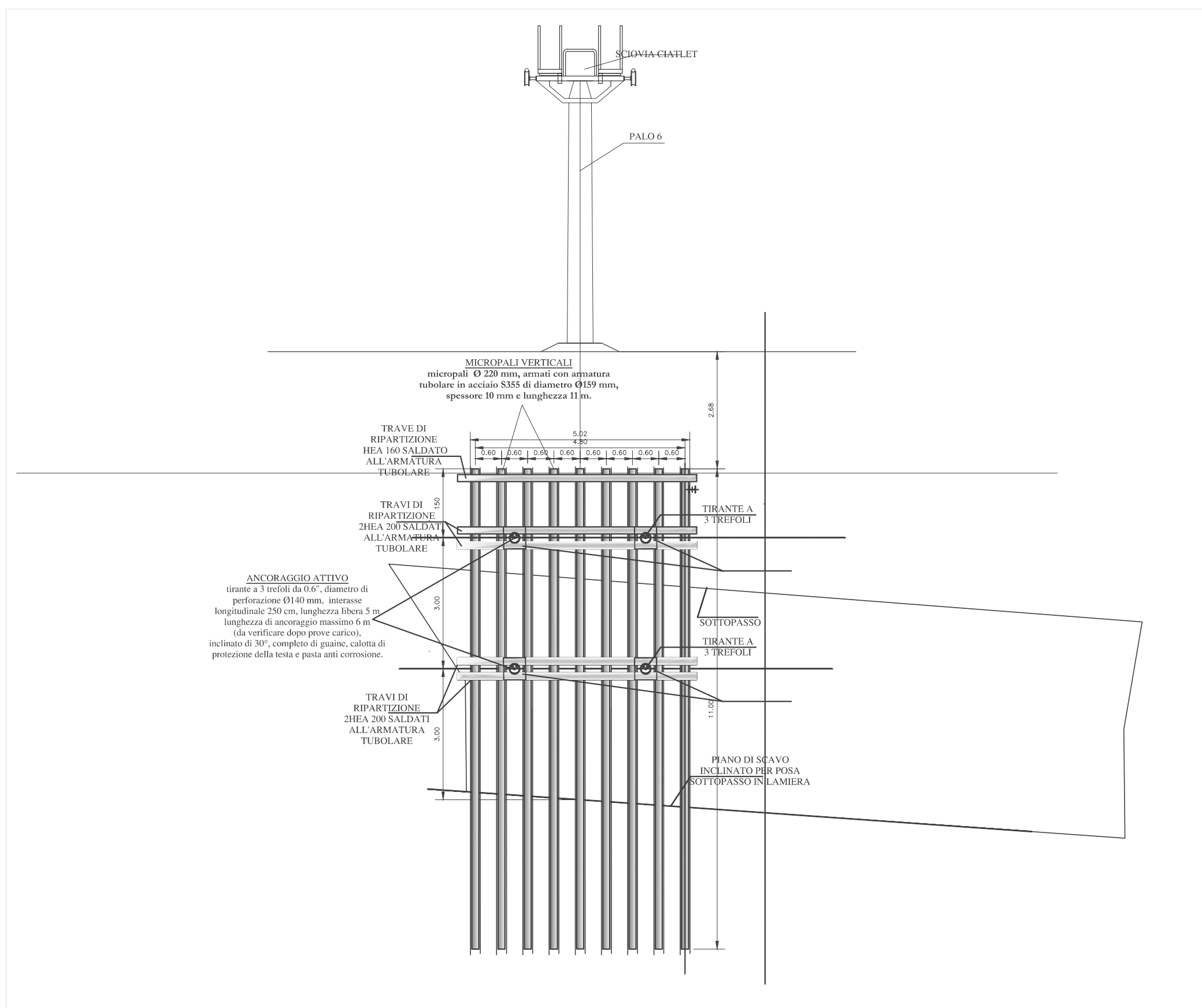
ANCORAGGIO ATTIVO
tirante a 3 trefoli da 0,6", diametro
di perforazione Ø140 mm,
interasse longitudinale 250 cm,
lunghezza libera 5 m lunghezza di
ancoraggio massimo 6 m
(da verificare dopo prove carico),
inclinato di 30°, completo di
guaine; calotta di protezione della
testa e pasta anti corrosione.



PLANIMETRIA CON INDICAZIONE SONDAGGI PENETROMETRICI



SEZIONE LONGITUDINALE 0-0 INTERVENTO DI SCAVO E REALIZZAZIONE MICROPALI E TIRANTI



SEZIONE LONGITUDINALE 0-0 CON RIPRISTINO A SEGUITO INTERVENTO

